

Alneskogens naturreservat ligger 3 km sydost om Örnsköldsvik. Reservatet är på 50 ha och bildades 1995 för att bevara, vårda och utveckla ett variationsrikt lövskogsområde med höga natur- kultur- och rekreationsvärden. Alneskogen är till stora delar ett industriområde som naturen tagit tillbaka. Dolt i den täta lövskogen finner man resterna från den gamla ångsågsepoken. Området är idag iordningställt för det rörliga friluftslivet med flera fina strövstigar. Där finns också ett vindskydd nere vid stranden. Området vid den ruinen från den gamla ladan är iordningställt för folk med funktionshinder. Där finns en grillplats, bänkbord, handikapptoilet och informationstavlor. En av stigarna leder till Schalaberget, där man kan titta in över Örnsköldsviks och båttrafiken på fjärden

Historia

I området finns spår av människor ända sedan 1500-500 f.kr. det är fyra bronsåldersrösen på berget i öster. Området väster om Bonäsetvägen är till stora delar gammal industrimark. Alne ångsåg var i drift 1877 - 1934. Då jobbade och bodde 100-tals människor här. Idag återstår endast fundamenten. Gömda i den täta lövskogen ligger ruinerna från arbetar bostäder, kajer och ångsågen. Ute i vattnet hittar du de konstgjorda "bakavedsöarna" Norge och Danmark.

Flora

Skogen domineras av gråal och björk med inslag av sälg, rönn, hägg, klibbal och druvfläder. Slutningen i öster är rik på asp, olvon och blåsippan. Högst upp på hållmarkerna i öster växer fjällnejlika. Bäckgyllen, flenört och besöksöta är andra intressanta inslag. För att bevara lövskogen röjs mindre granar bort. Dessa skulle annars tagit över och inom en framtid helt slagit ut lövskogsbeståndet.

Fauna

Fågellivet är rikt med hög täthet av grönsångare samt ovanligare arter som härmsångare, svarthätta, näktergal, lundsångare och gärdsmyg. Både stenknäck och mindre hackspett häckar här. Bävaren har ett tillhåll ute på bakavedsöarna och på ängsmarkerna kan man om man har tur få se rådjuren beta.




Ansvarig för reservatet:

Alneskogens naturreservat sköts av Örnsköldsviks kommun, kultur- och fritidskontoret 0660-785 93



ÖRN SKÖLD SVIKS KOMMUN

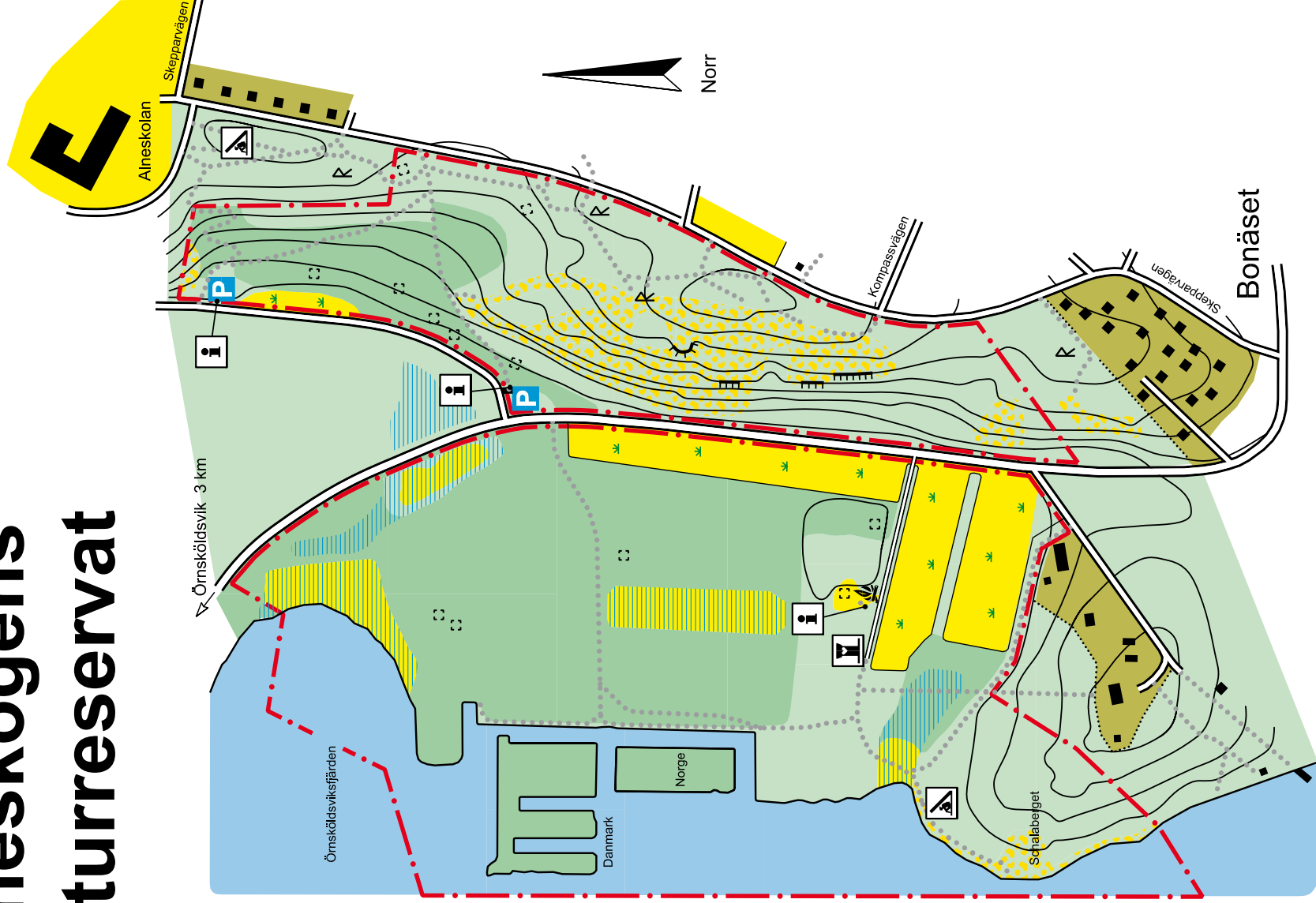
Produktion: Örnsköldsviks kommun. • Text och layout: Patrik Karlin. • Uppdaterad 2009-11-30



Höga Kusten
KRAMFORS & ÖRN SKÖLD SVIK

Information
Karta


Alneskogens naturresevat



Örnsköldsvik 3 km

- | | | |
|-----------------------|---|--------------------------------------|
| | Stig / Path | Informationstavla / Information sign |
| - . - . | Reservatsgräns / Reserve border | Vindskydd / Shelter |
| Light green | Övervägande barrskog / Mainly coniferous forest | Torttolett / Earth closet |
| Dark green | Övervägande lövskog / Mainly deciduous forest | Grillplats / Fire place |
| Yellow with stars | Öppen mark / Open ground | Ruin / Ruin |
| Yellow with triangles | Berghällar / Flat rock | Fornlämning / Ancient remains |
| Blue wavy lines | Myr / Bog | Stup / Precipice |
| Dark green with dots | Tätbebyggt område / housing area | Parkeringsplats / parking area |

Ekvidistans / Equidistance: 5m


Kartan uppdaterad
07-06-12